


NUM	NOMBRE	DISTANCIA(KM) DENTRO DEL DISTRITO
1	175	0.651350
2	182A	2.967155
3	182	2.967155
4	183A	2.967155
5	185	0.651350
6	186	2.967155
7	186A	3.307164
8	24	4.352889
9	24A	8.773564
10	258D	3.116343
11	258	4.557612
12	258A	8.973812
13	380	1.701689
14	59A	1.129760
15	619	3.210463
16	619	1.701689
17	619A	5.874683
18	619A1	5.345577
19	619B	6.748866
20	624	1.186411
21	624A	0.848988
22	624A1	1.186411
23	624A2	0.848988
24	625	3.981730
25	625-A	3.652720
26	625-A1	1.164710
27	625-B	0.946573
28	625-B1	2.340016
29	625C	1.880172
30	626-A	0.912044
31	626-A1	3.813544
32	626-B	2.793384
33	626-B1	3.178815
34	626C	0.912044
35	626C-2	2.411054
36	632	3.667937
37	632-A	3.667937
LON_TOTAL		115.172462



Gobierno de Zapopan

H. AYUNTAMIENTO CONSTITUCIONAL DE ZAPOPAN

**PLAN PARCIAL DE DESARROLLO URBANO DISTRITO URBANO ZPN-08 "SANTA ANA TEPETITLÁN"**

---

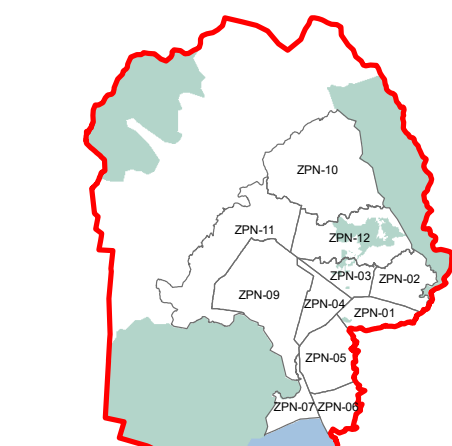
**MOVILIDAD URBANA**

**D-6A**


---

UBICACIÓN

MUNICIPIO DE ZAPOPAN



DISTRITO URBANO



---

**SIMBOLOGÍA**

- ① VERTICE
- POLIGONO DEL ÁREA DE APLICACIÓN  
SUPERFICIE DEL DISTRITO 2,575.838 HAS
- COLINDANCIAS
- RUTAS TRANSPORTE


---

SISTEMA DE PROYECCIÓN GEOGRÁFICA: UTM WGS84 ZONA 13N

ESCALA GRÁFICA  
0.15 0 0.15 0.3 0.45 0.6 Kilómetros

FUENTE: PDDU 2012 ZPN-08 SANTA ANA TEPETITLÁN

ESCALA MÉTRICA  
1:10,500



Ordenamiento del Territorio  
Gestión Integral de la Ciudad